NAWIERZCHNIA Z KOSTKI BETONOWEJ

SKALA 1:25

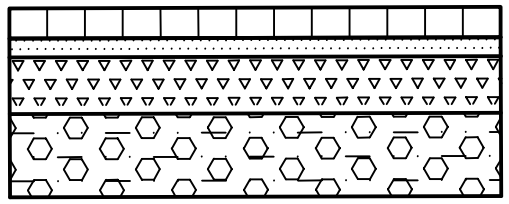

1.	KOSTAKA BRUKOWA	GR. 8cm
2.	PODSYPKA CEMENTOWO PIASKOWA	GR. 5cm
3.	PODBUD. Z KAM. ŁAMANEGO 0–31,5mm	GR 15cm
4.	PODBUD. Z KAM. ŁAMANEGO 0–63mm	GR 22cm
	RAZEM GRUBOŚĆ NAWIERZCHNI	GR. 50cm

NAWIERZCHNIA CHODNIKOWA

SKALA 1:25

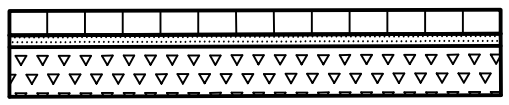

1.	KOSTKA BRUKOWA	GR. 6cm
2.	PODSYPKA CEMENTOWO PIASKOWA	GR. 4cm
3.	PODBUDOWA Z KAMIENIA ŁAM. 0–31,5mm	GR.20cm
	RAZEM GRUBOŚĆ NAWIERZCHNI	GR.30cm

KRAWĘŻNIK BETONOWY 15X30cm
NA ŁAWIE BETONOWEJ Z OPOREM

SKALA 1:20

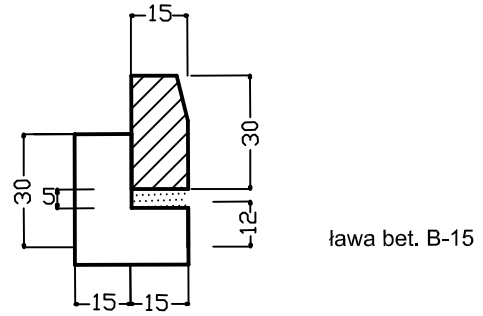

ława bet. B-15

OBRAMOWANIA

OBRZEŻE CHODNIKOWE

SKALA 1:10

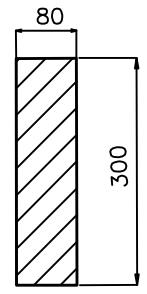

	Imię i Nazwisko	Data	Nr uprawnień	Podpis
Projektował:	inż. Adam Janikowski	05.14	upr. nr WZDP/160/66	
Sprawdził:				
Opracował:	Zofia Piechnik	05.14	–	

Inwestor: **Wójt Gminy Bukowina Tatrzańska**
ul. Długa 144, 34-530 Bukowlna Tatrzańska

Obiekt, adres:
OCZYSZCZALNIA ŚCIEKÓW W MIEJSCOWOŚCI BIAŁKA TATRZAŃSKA DZ.NR EWID.300/62, 300/63, 300/64, 300/65, 300/66, 300/67,300/68,300/56, 300/57, 300/58, 6658/1, 6681/2, 6680/1 BIAŁKA TATRZAŃSKA, POWIAT TATRZAŃSKI

TYTUŁ OPRACOWANIA:
TOM II Cz.5 (D) Projekt architektoniczno - budowlany branża drogowa

JEDNOSTKA PROJEKTOWA:
Konsorcjum:
PRO-ECO INVEST S.A.
31-101 Kraków, ul. Plac Na Groblach 21
ZAKŁAD PROJEKTOWO-USŁUGOWY "NOSAN"
25-217 Kielce, Ul. Gen. Hauke Bosaka 9

Tytuł rysunku: PRZEBUDOWA ZJAZDU PUBLICZNEGO DROGI DOJAZDOWEJ, DRÓG WEWNETRZNYCH, PARKINGÓW i CHODNIKÓW - PRZEKROJE NAWIERZCHNI i OBRAMOWANIA

Nr rysunku: D - 4

Branża: DROGOWA

Skala: 1:50; 1:25 1:20; 1:10

Stadium: PROJEKT WYKONAWCZY

Rysunek wykonano przy użyciu programu: **AUTODESK ACAD LT 2010 PL . Numer licencji: 391-27272556.**